

Dauendorf

Dauendorf est une commune française située dans le département du Bas-Rhin, en région Grand Est.

Cette commune se trouve dans la région historique et culturelle d'Alsace.

Sommaire

Géographie

Histoire

Héraldique

Politique et administration

Démographie

Lieux et monuments

Le conseil municipal

Voir aussi

Notes et références

Notes

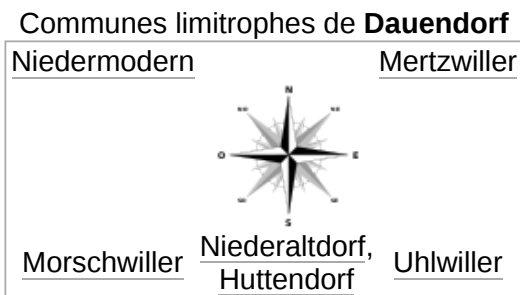
Références

Liens externes

Géographie

La commune de Dauendorf est située à environ 12 km de Haguenau et 35 km de Strasbourg. Elle comprend un village annexe, **Neubourg**, situé à quelques kilomètres au nord-est. Le camp militaire de Neubourg, construit dans les années 1930, est situé à 850 mètres du village en direction de Mertzwiller.

La commune est baignée par la Moder.



Histoire

Dauendorf



Entrée de l'abbaye de Neubourg.



Blason

Administration

Pays	 France
Région	Grand Est
Département	Bas-Rhin
Arrondissement	Haguenau-Wissembourg
Intercommunalité	Communauté d'agglomération de Haguenau
Maire Mandat	Claude Bebon 2014-2020
Code postal	67350
Code commune	67087

Démographie

Gentilé	Dauendorfois
Population municipale	1 440 hab. (2017 ▼)
Densité	189 hab./km ²

Géographie

Coordonnées	48° 49′ 51″ nord, 7° 39′ 21″ est
Altitude	Min. 153 m <p>Max. 270 m</p>
Superficie	7,63 km ²

Élections

En 1133, des moines cisterciens de l'abbaye de Lucelle fondèrent l'abbaye de Neubourg, dont il ne reste aujourd'hui qu'un porche et des murs. L'abbaye fut définitivement détruite pendant la Révolution française.

Actuellement, on retrouve des biens du monastère aussi bien à l'église Saint-Nicolas de Haguenau qu'au Mont Sainte-Odile (cadran solaire multiface).

Le territoire communal a connu une exploitation de houille au XIX^e siècle¹.

- Guerre des paysans en Alsace et en Lorraine (1525)

Héraldique



Les armes de Dauendorf se blasonnent ainsi :
« De sable au lion d'or, lampassé de gueules, soutenu d'un chevron renversé aussi d'or. »².

Politique et administration

Liste des maires successifs

Période		Identité	Étiquette	Qualité
1995	2014	Jean-Claude Wagner		
mars 2014	En cours	Claude Bebon		
<i>Les données manquantes sont à compléter.</i>				

Démographie

L'évolution du nombre d'habitants est connue à travers les recensements de la population effectués dans la commune depuis 1793. À partir de 2006, les populations légales des communes sont publiées annuellement par l'Insee. Le recensement repose désormais sur une collecte d'information annuelle, concernant successivement tous les territoires communaux au cours d'une période de cinq ans. Pour les communes de moins de 10 000 habitants, une enquête de recensement portant sur toute la population est réalisée tous les cinq ans, les populations légales des années intermédiaires étant quant à elles estimées par interpolation ou extrapolation³. Pour la commune, le premier recensement exhaustif entrant dans le cadre du nouveau dispositif a été réalisé en 2008⁴.

En 2017, la commune comptait 1 440 habitants^{Note 1}, en diminution de 0,48 % par rapport à 2012 (Bas-Rhin : +1,89 %, France hors Mayotte : +2,36 %).

Départementales Haguenau

Localisation

Géolocalisation sur la carte : Bas-Rhin



Géolocalisation sur la carte : Bas-Rhin



Géolocalisation sur la carte : France



Géolocalisation sur la carte : France



Évolution de la population [\[modifier\]](#)

1793	1800	1806	1821	1831	1836	1841	1846	1851
774	1 004	1 071	1 243	1 221	1 323	1 354	1 418	1 375

1856	1861	1866	1871	1875	1880	1885	1890	1895
1 295	1 319	1 336	1 329	1 319	1 345	1 304	1 343	1 385

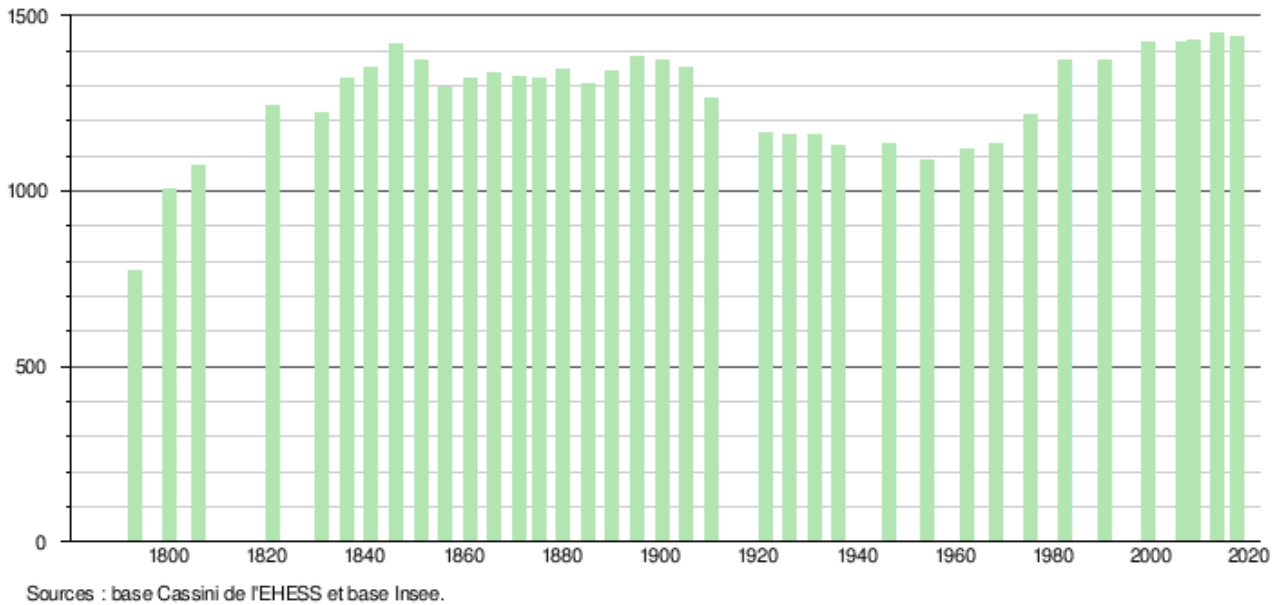
1900	1905	1910	1921	1926	1931	1936	1946	1954
1 371	1 355	1 267	1 168	1 160	1 161	1 129	1 136	1 087

1962	1968	1975	1982	1990	1999	2006	2007	2008
1 120	1 133	1 220	1 372	1 372	1 424	1 427	1 427	1 428

2013	2017	-	-	-	-	-	-	-
1 453	1 440	-	-	-	-	-	-	-

De 1962 à 1999 : population sans doubles comptes ; pour les dates suivantes : population municipale.
 (Sources : Ldh/EHESS/Cassini jusqu'en 1999⁵ puis Insee à partir de 2006⁶.)

Histogramme de l'évolution démographique




Lieux et monuments


- Vestiges de l'abbaye de Neubourg (portail baroque).
- Église Saint-Cyriaque.
- Couvent de sœurs du Sacré-Cœur-de-Jésus et de Marie.
- Chapelle de la Croix Noire.
- Nombreuses maisons à colombages.




Église Saint-Cyriaque (1881).



Vue intérieure de l'église Saint-Cyriaque.



Couvent des sœurs du Sacré-Cœur-de-Jésus et de Marie.



Chapelle de la Croix Noire (1876).

Personnalités liées à la commune

- [Anton Bemetzrieder](#).
- [Régis Chenut](#).
- [Huguette Dreikaus](#).

Le conseil municipal

Le conseil municipal de Dauendorf est composé de 11 conseillers municipaux, ainsi que du maire et de ses 3 adjoints.

Le conseil municipal a pour fonction de gérer les affaires de la commune⁷.

Voir aussi

- [Camp militaire de Neubourg](#)
- [Communes du Bas-Rhin](#)

Notes et références

Notes

1. Population municipale légale en vigueur au 1^{er} janvier 2020, millésimée 2017, définie dans les limites territoriales en vigueur au 1^{er} janvier 2019, date de référence statistique : 1^{er} janvier 2017.

Références

1. Jacques Baquol, Ristelhuber, *L'Alsace ancienne et moderne ou dictionnaire géographique, historique et statistique du Bas-Rhin*, 1865 (lire en ligne (https://books.google.fr/books?id=rRg_RQP69qoC&pg=PA357&dq=houille+vall%C3%A9e+vill%C3%A9&hl=fr&sa=X&ei=Z9HSU-GOC6PC0QXt6YHwBA&ved=0CC0Q6AEwAg#v=onepage&q=houille%20vall%C3%A9e%20vill%C3%A9&f=false)), p. 357.
2. Jean-Paul de Gassowski, « Blasonnement des communes du Bas-Rhin » (http://labanquedublason2.com/frame_com.php3?num_dep=67), sur http://www.labanquedublason2.com (consulté le 24 mai 2009)
3. [L'organisation du recensement](https://www.insee.fr/fr/information/2383265) (https://www.insee.fr/fr/information/2383265), sur insee.fr.
4. [Calendrier départemental des recensements](https://www.insee.fr/fr/information/2383410) (https://www.insee.fr/fr/information/2383410), sur insee.fr.
5. [Des villages de Cassini aux communes d'aujourd'hui](http://cassini.ehess.fr/cassini/fr/html/fiche.php?select_resultat=11641) (http://cassini.ehess.fr/cassini/fr/html/fiche.php?select_resultat=11641) sur le site de l'École des hautes études en sciences sociales.
6. [Fiches Insee - Populations légales de la commune pour les années 2006](https://www.insee.fr/fr/statistiques/2129090?geo=COM-67087) (https://www.insee.fr/fr/statistiques/2129090?geo=COM-67087), 2007 (https://www.insee.fr/fr/statistiques/2129076?geo=COM-67087), 2008 (https://www.insee.fr/fr/statistiques/2129068?geo=COM-67087), 2009 (https://www.insee.fr/fr/statistiques/2129062?geo=COM-67087), 2010 (https://www.insee.fr/fr/statistiques/2129059?geo=COM-67087), 2011 (https://www.insee.fr/fr/statistiques/2123937?geo=COM-67087), 2012 (https://www.insee.fr/fr/statistiques/2123878?geo=COM-67087), 2013 (https://www.insee.fr/fr/statistiques/2021173?geo=COM-67087), 2014 (https://www.insee.fr/fr/statistiques/2534314?geo=COM-67087), 2015 (https://www.insee.fr/fr/statistiques/3293086?geo=COM-67087), 2016 (https://www.insee.fr/fr/statistiques/3681328?geo=COM-67087) et 2017 (https://www.insee.fr/fr/statistiques/4269674?geo=COM-67087).
7. « Dauendorf - Neubourg » (http://www.dauendorf-neubourg.fr/), sur www.dauendorf-neubourg.fr (consulté le 10 avril 2017)

Liens externes

- [Site officiel sur la commune de Dauendorf-Neubourg](http://ww.dauendorf-neubourg.fr) (http://ww.dauendorf-neubourg.fr)
- [Dauendorf sur le site de l'Institut géographique national](http://wikiwix.com/cache/?url=http://www.ign.fr/affiche_rubrique.asp?rbr_id=1087%26CommuneId=63672) (http://wikiwix.com/cache/?url=http://www.ign.fr/affiche_rubrique.asp?rbr_id=1087%26CommuneId=63672)

Sur les autres projets Wikimedia :

Dauendorf (<https://commons.wikimedia.org/wiki/Category:Dauendorf?uselang=fr>),
sur Wikimedia Commons

Dauendorf, sur le Wiktionnaire

Ce document provient de « <https://fr.wikipedia.org/w/index.php?title=Dauendorf&oldid=169979852> ».

La dernière modification de cette page a été faite le 24 avril 2020 à 19:00.

Droit d'auteur : les textes sont disponibles sous licence Creative Commons attribution, partage dans les mêmes conditions ; d'autres conditions peuvent s'appliquer. Voyez les [conditions d'utilisation](#) pour plus de détails, ainsi que les [crédits graphiques](#). En cas de réutilisation des textes de cette page, voyez comment [citer les auteurs et mentionner la licence](#).

Wikipedia® est une marque déposée de la [Wikimedia Foundation, Inc.](#), organisation de bienfaisance régie par le paragraphe [501\(c\)\(3\)](#) du code fiscal des États-Unis.